

Raderlebnis im Chiemsee-Alpenland



Rund 2.000 Kilometer Radwanderwege führen durch die Region Chiemsee-Alpenland, ob an die Ufer des Chiemsees, vorbei an rund 30 Seen, entlang der Flüsse Inn und Mangfall oder durch idyllische Landschaften und Dörfer. Ausgewählte, tagelängliche Radtouren sind ebenso möglich wie kurze Ausflüge vom gemütlichen Stadtkern über gemütliche Familienausflüge bis hin zum genussreichen E-Bike Radeln, bei dieses Vielfalt an Routen findet jeder passende Touren für seine Kondition.

Romantische Alpbäckei, Schlösser, Klöster, Kirchen und Museen am Wegrand erzählen von der Geschichte und Kultur der Region. Zahlreiche Almen, Berggärten und traditionelle Gastwirtschaften laden zur Stärkung entlang der Wege ein.

www.chiemsee-alpenland.de



Die ganze Region entdecken, per App Punkte sammeln und bei den **ENTDECKERNADEL**-Partnern in einer Aktionsstadt interaktivem Viele Ziele der **ENTDECKERNADEL** sind mit dem Rad erreichbar.

www.chiemsee-alpenland.de/entdeckernadel

Sehenswürdigkeiten



Rosenheim

Die Altstadt von Inn-Salzach-Sitz geprägte Innenstadt von Rosenheim lädt zum Schlendern und zur gemütlichen Einkehr ein. Im romanischen Ausstellungszentrum Lokschnuppen werden jährlich neue Themen entdeckt: Sagen, Phantasien, Eiszeit und viele mehr.

Zahlreiche Radwege verlaufen um und durch Rosenheim. Die Bahnstrecke ermöglichen verschiedene Tourenkombinationen.

Wasserburg a.Inn

Als Pforte am Inn wird Wasserburg gerne bezeichnet. Die malerische Altstadt, ebenfalls mit Laubengängen und bunten Hofassaden im Inn-Salzach-Stil, ist fast komplett vom Inn umflossen. Kulinarisch ist viel in den kleinen Cafés und Restaurants geboten. Durch die Wasserburger Bahnanbindung lassen sich Touren einfach abkürzen oder kombinieren.

Erlabs-Berg-Hochack

Auf den Erlabs-Berg-Hochack führt eine Seilbahn von Oberaudorf hinauf. Oben angekommen lädt der Sagenwelt Kinder und Erwachsene zu einer spannenden Wanderung ein. Zurück ins Tal geht es mit dem Oberaudorfer Flegel oder der Sommerkutschbahn. Für ein echtes Abenteuer sorgen zudem ein Kletterwald und eine Rutsche mit Freizeifeld.

Kampenwandelsilbahn

Die Kampenwandelsilbahn führt von Aschau i.Chiemgau auf 1461 hm hinauf. Dort oben erwartet den Besucher ein traumhafter Ausblick auf den Chiemsee. Nach einer gemütlichen oder anstrengenden Wanderung sorgt eine Brotzeit auf der Alm für den kulinarischen Ausklang.

Wendeltalsteinalmradweg

Die Wendeltalsteinalmradweg führt ganztägig von Brannenburg auf zur höchstgelegenen Kirche Deutschlands. Oben angekommen lockert unter anderem eine große Panorama-Terrasse, die Wendeltalsteinalm und ein neuer Spielplatz mit dem Team der Wendeltalser für Kinder und Groß.

Hochriesbach

Von Samerberg aus führt die Hochriesbahn hinauf zum Rosenheimer Hausberg. Bis zur Mittelstation führt ein Eisen-Seilfeld und weiter zum Gipfel eine große Gondel. Der Samerberg ist nicht nur ein Sommerparadies mit unzähligen Touren und Erlebnisangeboten, sondern auch Treffpunkt für Downhiller und Mountainbiker.



Fahrradmitnahme

Weitere Informationen zur Fahrradmitnahme im Chiemsee-Alpenland: www.chiemsee-alpenland.de/radfahren

Chiemseeinglinie

Die Chiemseeinglinie umrundet von Mai bis Oktober mehrmals täglich den Chiemsee auf dem Weg. Sie eröffnet zahlreiche Möglichkeiten für kombinierte Wander- und Fahrradreisen. Die Busse der Chiemseeinglinie über einen speziellen Radanhangern verfügen. Gäste im Besitz einer kurkierte Fahrradkarte genießen freien Zugang zum Chiemsee. Chiemgau, Bad Endorf, Bernau am Chiemsee, Brannenburg am Chiemsee, Chiemgau, Garmisch-Partenkirchen, Gstaad, Gstaad-Colonna, Prien am Chiemsee, Rimsing, Seonau-Seebuck, Traunsee, Übersee.

Wendeltalsteinalmradweg

Die Wendeltalsteinalmradweg führt ganztägig von Brannenburg auf zur höchstgelegenen Kirche Deutschlands. Oben angekommen lockert unter anderem eine große Panorama-Terrasse, die Wendeltalsteinalm und ein neuer Spielplatz mit dem Team der Wendeltalser für Kinder und Groß.

Samerberger Wanderbus

Mal Wander- und Radfahrer verbindet rund um den Samerberger Hausberg. Gäste aus dem Mangfalltal und Brannenburg, von Mai bis Oktober fährt er an Sonn- und Feiertagen vormittags von Bad Fellbach über Bad

Radfreundliche Gastbeher

An den meisten größeren Bahnhöfen befinden sich Schließfächer für Taschen und Rucksäcke. Bei den E-Bike-Ladestationen rund um den Chiemsee (in Brannenburg, Prien, Stock, Rimsing, Seonau und Obersee) befinden sich auch Ladestationen für E-Bikes. In Brannenburg, Prien, Stock, Rimsing, Seonau und Obersee befinden sich auch Ladestationen für E-Bikes. In Brannenburg, Prien, Stock, Rimsing, Seonau und Obersee befinden sich auch Ladestationen für E-Bikes.

www.chiemsee-alpenland.de/radfahren

Unsere Radtouren im Web und als App

Tourenportal

Im Chiemsee-Alpenland-Tourenportal finden Sie alle Infos zu den Routen wie detaillierte Höhenprofile, genaue Tourenbeschreibungen sowie GPS-Daten zum Download. Mit der praktischen Tourenplanungsfunktion können Routen von A nach B einfach erstellt werden.

www.chiemsee-alpenland.de/touren

ChiemseeAlpenAPP

Mit der ChiemseeAlpenAPP sehen Ihnen alle Informationen auch unterwegs zum Verfügung. Also ist das digitale Radbuch mit der praktischen Offline-Speicherungsfunktion.

www.chiemsee-alpenland.de/app

In unseren Tourenportal sind viele weitere Routenübersichtliche verschiedener Kategorien zu finden:

- Routen**
- Fernradwege**
- Reinaktivitäten**
- Reinaktivitäten**
- Handbikesport**

Einfach nach Kategorie, Ort und Dauer filtern.

Im App-Bereich für Radler sind alle Fernradwege Bayerns aufgeführt.

www.bayerninfo.de/rad



Fernradweg Mangfall-Radweg

Feldkirchen-Westerham bis Bruckmühl → Bad Aibling → Kolbermoor → Rosenheim

27 km 5 hm 113 hm

Start / Ziel Streckenort Höhenmeter



Feldkirchen-Westerham → Bruckmühl → Bad Aibling → Kolbermoor → Rosenheim

Beschreibung: Der Mangfall-Radweg verläuft von München bis Rosenheim auf einer Gesamtstrecke von 63 km. Im Feldbühl trifft der Weg auf die Mangfall, die dem Tegernsee entspringt. Dem Flusslauf folgend führt der Weg bis nach Rosenheim. Dort mündet die Mangfall in den Inn. Die hier dargestellten Daten betreffen den Abschnitt innerhalb der Region Chiemsee-Alpenland.

Wegbeschriftung: Der weitgehend asphaltierte Weg führt auf staubeligen und teilweise unbefestigten Abschnitten und verläuft durch ländlichen Nebenerden und auf gut befahrenen Feld- und Wäldern. Für die Befahren sind Touren- und Trekkingräder empfehlenswert.

Frauen- und Herreninsel

Das Schloss Herrenschloss prägt die Herreninsel. König Ludwig II. ließ sein Märchen Schloss nach dem Vorbild von Versailles errichten. Die Prunkräume können heute noch im Rahmen einer Führung besichtigt werden.

Die Campanile – das markanteste Wahrzeichen der Fraueninsel – gehört zum Kloster Frauenwirth und ist bereits von weitem zu sehen. Die Kloster-ikler und das Marzipan werden nach alten Rezepturen von den Kloster-Schwestern der Fraueninsel produziert und sind im Klosterladen erhältlich.

Die beiden Chiemsee-Inseln sind das ganze Jahr über einem Ausfluggesellschaft. Nach einer gemütlichen oder anstrengenden Wanderung sorgt eine Brotzeit auf der Alm für den kulinarischen Ausklang.

Friedrich-Walter-Weinweg

Waging am See → Chieming → Breitbrunn am Chiemsee → Amersang → Wasserburg am Inn → Griesstätt → Schöchen → Rosenheim → Neubeuern → Flintsbach am Inn → Brunnau (A)

171 km 11 km 202 hm 268 hm

Start / Ziel Streckenort Höhenmeter

Waging am See → Chieming → Breitbrunn am Chiemsee → Amersang → Wasserburg am Inn → Griesstätt → Schöchen → Rosenheim

Beschreibung: Der Mozart-Radweg ist ein Radweg durch das Salzburger Land, das Berchtesgauer Land, den Chiemgau sowie das Chiemsee-Alpenland. Die Route führt durch das Salzburger Land, das Berchtesgauer Land, den Chiemgau sowie das Chiemsee-Alpenland. Die Route führt durch das Salzburger Land, das Berchtesgauer Land, den Chiemgau sowie das Chiemsee-Alpenland.

Wegbeschriftung: Der weitgehend asphaltierte Weg führt auf staubeligen und teilweise unbefestigten Abschnitten und verläuft durch ländlichen Nebenerden und auf gut befahrenen Feld- und Wäldern. Für die Befahren sind Touren- und Trekkingräder empfehlenswert.

Fernradweg Sempt-Mangfall-Radweg

Feldkirchen-Westerham bis Bruckmühl → Bad Aibling → Kolbermoor → Rosenheim

12 km 14 hm 46 hm

Start / Ziel Streckenort Höhenmeter

Feldkirchen-Westerham bis Bruckmühl → Bad Aibling → Kolbermoor → Rosenheim

Beschreibung: Der Sempt-Mangfall-Radweg führt auf einer Gesamtstrecke von 28 km von Obertauern nach Havelhof. Er verbindet das Erlinger Land mit dem Mangfalltal am Fuße der Alpen. Der Weg verläuft durch Wälder sowie idyllische Orte. Die hier dargestellten Daten betreffen den Abschnitt innerhalb der Region Chiemsee-Alpenland.

Wegbeschriftung: Die Route verläuft auf schwach befahrenen Nebenerden und auf gut befahrenen Feld- und Wäldern. Für die Befahren sind Touren- oder Trekkingräder empfehlenswert.

BiBerg → Schönau → Maxrainner Forst → Högling → Göting/Bruckmühl

84 km 196 hm 196 hm

Start / Ziel Streckenort Höhenmeter

BiBerg → Schönau → Maxrainner Forst → Högling → Göting/Bruckmühl

Beschreibung: Der Sempt-Mangfall-Radweg führt auf einer Gesamtstrecke von 28 km von Obertauern nach Havelhof. Er verbindet das Erlinger Land mit dem Mangfalltal am Fuße der Alpen. Der Weg verläuft durch Wälder sowie idyllische Orte. Die hier dargestellten Daten betreffen den Abschnitt innerhalb der Region Chiemsee-Alpenland.

Wegbeschriftung: Die Route verläuft auf schwach befahrenen Nebenerden und auf gut befahrenen Feld- und Wäldern. Für die Befahren sind Touren- oder Trekkingräder empfehlenswert.

Radweg zum Simsee, Historischer Mühlenteich bei Altenried

Wallfahrtskirche Weihenindlen, „Pons Ann“ Innsbrücke in Rosenheim, Badegästen in Griesstätt, Badegästen in Rosenheim, Badegästen in Griesstätt, Badegästen in Rosenheim.

Wallfahrtskirche Weihenindlen, „Pons Ann“ Innsbrücke in Rosenheim, Badegästen in Griesstätt, Badegästen in Rosenheim, Badegästen in Griesstätt, Badegästen in Rosenheim.

Wallfahrtskirche Weihenindlen, „Pons Ann“ Innsbrücke in Rosenheim, Badegästen in Griesstätt, Badegästen in Rosenheim, Badegästen in Griesstätt, Badegästen in Rosenheim.

Wallfahrtskirche Weihenindlen, „Pons Ann“ Innsbrücke in Rosenheim, Badegästen in Griesstätt, Badegästen in Rosenheim, Badegästen in Griesstätt, Badegästen in Rosenheim.

Wallfahrtskirche Weihenindlen, „Pons Ann“ Innsbrücke in Rosenheim, Badegästen in Griesstätt, Badegästen in Rosenheim, Badegästen in Griesstätt, Badegästen in Rosenheim.

Wallfahrtskirche Weihenindlen, „Pons Ann“ Innsbrücke in Rosenheim, Badegästen in Griesstätt, Badegästen in Rosenheim, Badegästen in Griesstätt, Badegästen in Rosenheim.

Wallfahrtskirche Weihenindlen, „Pons Ann“ Innsbrücke in Rosenheim, Badegästen in Griesstätt, Badegästen in Rosenheim, Badegästen in Griesstätt, Badegästen in Rosenheim.

Achtental Radweg

Übersee → Rottau → Grassau → Pflershausen → Raiten → Schlegling → Ettenhausen → Untersee → Marquartstein → Staudach-Egerndach → Bergen → Grabenstätt → Feldleins

73 km 245 hm 245 hm

Start / Ziel Streckenort Höhenmeter

Übersee → Rottau → Grassau → Pflershausen → Raiten → Schlegling → Ettenhausen → Untersee → Marquartstein → Staudach-Egerndach → Bergen → Grabenstätt → Feldleins

Beschreibung: Der Achtental Radweg führt auf einer abwechslungsreichen Route durch das Tal der Tiroler Achen bis zum Gebirgsort Feldleins. Die Route führt durch das Salzburger Land, das Berchtesgauer Land, den Chiemgau sowie das Chiemsee-Alpenland.

Wegbeschriftung: Der weitgehend asphaltierte Weg führt auf staubeligen und teilweise unbefestigten Abschnitten und verläuft durch ländlichen Nebenerden und auf gut befahrenen Feld- und Wäldern. Für die Befahren sind Touren- und Trekkingräder empfehlenswert.

Übersee → Rottau → Grassau → Pflershausen → Raiten → Schlegling → Ettenhausen → Untersee → Marquartstein → Staudach-Egerndach → Bergen → Grabenstätt → Feldleins



Übersee → Rottau → Grassau → Pflershausen → Raiten → Schlegling → Ettenhausen → Untersee → Marquartstein → Staudach-Egerndach → Bergen → Grabenstätt → Feldleins

Übersee → Rottau → Grassau → Pflershausen → Raiten → Schlegling → Ettenhausen → Untersee → Marquartstein → Staudach-Egerndach → Bergen → Grabenstätt → Feldleins

Übersee → Rottau → Grassau → Pflershausen → Raiten → Schlegling → Ettenhausen → Untersee → Marquartstein → Staudach-Egerndach → Bergen → Grabenstätt → Feldleins

Übersee → Rottau → Grassau → Pflershausen → Raiten → Schlegling → Ettenhausen → Untersee → Marquartstein → Staudach-Egerndach → Bergen → Grabenstätt → Feldleins

Übersee → Rottau → Grassau → Pflershausen → Raiten → Schlegling → Ettenhausen → Untersee → Marquartstein → Staudach-Egerndach → Bergen → Grabenstätt → Feldleins

Übersee → Rottau → Grassau → Pflershausen → Raiten → Schlegling → Ettenhausen → Untersee → Marquartstein → Staudach-Egerndach → Bergen → Grabenstätt → Feldleins

Übersee → Rottau → Grassau → Pflershausen → Raiten → Schlegling → Ettenhausen → Untersee → Marquartstein → Staudach-Egerndach → Bergen → Grabenstätt → Feldleins

Übersee → Rottau → Grassau → Pflershausen → Raiten → Schlegling → Ettenhausen → Untersee → Marquartstein → Staudach-Egerndach → Bergen → Grabenstätt → Feldleins

Übersee → Rottau → Grassau → Pflershausen → Raiten → Schlegling → Ettenhausen → Untersee → Marquartstein → Staudach-Egerndach → Bergen → Grabenstätt → Feldleins

Übersee → Rottau → Grassau → Pflershausen → Raiten → Schlegling → Ettenhausen → Untersee → Marquartstein → Staudach-Egerndach → Bergen → Grabenstätt → Feldleins

Übersee → Rottau → Grassau → Pflershausen → Raiten → Schlegling → Ettenhausen → Untersee → Marquartstein → Staudach-Egerndach → Bergen → Grabenstätt → Feldleins

Übersee → Rottau → Grassau → Pflershausen → Raiten → Schlegling → Ettenhausen → Untersee → Marquartstein → Staudach-Egerndach → Bergen → Grabenstätt → Feldleins

Übersee → Rottau → Grassau → Pflershausen → Raiten → Schlegling → Ettenhausen → Untersee → Marquartstein → Staudach-Egerndach → Bergen → Grabenstätt → Feldleins

Übersee → Rottau → Grassau → Pflershausen → Raiten → Schlegling → Ettenhausen → Untersee → Marquartstein → Staudach-Egerndach → Bergen → Grabenstätt → Feldleins

Übersee → Rottau → Grassau → Pflershausen → Raiten → Schlegling → Ettenhausen → Untersee → Marquartstein → Staudach-Egerndach → Bergen → Grabenstätt → Feldleins

Übersee → Rottau → Grassau → Pflershausen → Raiten → Schlegling → Ettenhausen → Untersee → Marquartstein → Staudach-Egerndach → Bergen → Grabenstätt → Feldleins

Übersee → Rottau → Grassau → Pflershausen → Raiten → Schlegling → Ettenhausen → Untersee → Marquartstein → Staudach-Egerndach → Bergen → Grabenstätt → Feldleins

Übersee → Rottau → Grassau → Pflershausen → Raiten → Schlegling → Ettenhausen → Untersee → Marquartstein → Staudach-Egerndach → Bergen → Grabenstätt → Feldleins

Fernradweg Bodensee-Königssee Radweg

Au bei Bad Aibling → Bad Fellbach → Raubling → Neubeuern → Eggenstätt → Hösingwang → Amersang → Wasserburg am Inn → Badensham → Gars am Inn

87 km 306 hm 385 hm

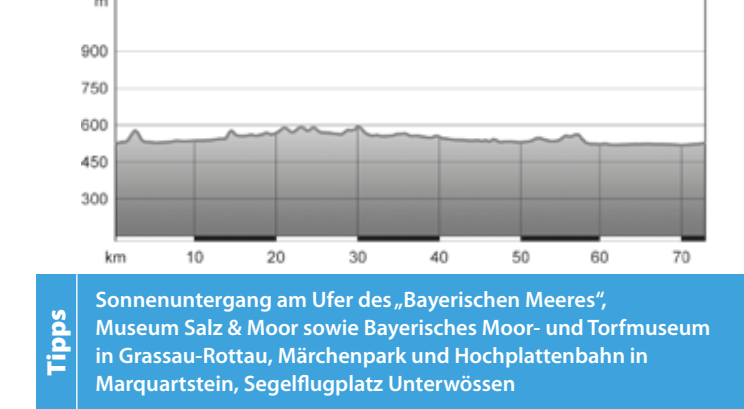
Start / Ziel Streckenort Höhenmeter

Au bei Bad Aibling → Bad Fellbach → Raubling → Neubeuern → Eggenstätt → Hösingwang → Amersang → Wasserburg am Inn → Badensham → Gars am Inn

Beschreibung: Dieser Rundweg verläuft in seiner gesamten Länge von 241 km durch die Fernregionen Inn-Salzach, Chiemgau und das Chiemsee-Alpenland. Der Bodensee führt zu den biographischen Stationen der Kindheit und Jugend des emeritierten Papstes Benedikt XVI. Die hier dargestellten Daten betreffen den Abschnitt im Chiemsee-Alpenland.

Wegbeschriftung: Der weitgehend asphaltierte Weg führt auf staubeligen und teilweise unbefestigten Abschnitten und verläuft durch ländlichen Nebenerden und auf gut befahrenen Feld- und Wäldern. Für die Befahren sind Touren- und Trekkingräder empfehlenswert.

Au bei Bad Aibling → Bad Fellbach → Raubling → Neubeuern → Eggenstätt → Hösingwang → Amersang → Wasserburg am Inn → Badensham → Gars am Inn



Au bei Bad Aibling → Bad Fellbach → Raubling → Neubeuern → Eggenstätt → Hösingwang → Amersang → Wasserburg am Inn → Badensham → Gars am Inn

Au bei Bad Aibling → Bad Fellbach → Raubling → Neubeuern → Eggenstätt → Hösingwang → Amersang → Wasserburg am Inn → Badensham → Gars am Inn

Au bei Bad Aibling → Bad Fellbach → Raubling → Neubeuern → Eggenstätt → Hösingwang → Amersang → Wasserburg am Inn → Badensham → Gars am Inn

Au bei Bad Aibling → Bad Fellbach → Raubling → Neubeuern → Eggenstätt → Hösingwang → Amersang → Wasserburg am Inn → Badensham → Gars am Inn

Au bei Bad Aibling → Bad Fellbach → Raubling → Neubeuern → Eggenstätt → Hösingwang → Amersang → Wasserburg am Inn → Badensham → Gars am Inn

Au bei Bad Aibling → Bad Fellbach → Raubling → Neubeuern → Eggenstätt → Hösingwang → Amersang → Wasserburg am Inn → Badensham → Gars am Inn

Au bei Bad Aibling → Bad Fellbach → Raubling → Neubeuern → Eggenstätt → Hösingwang → Amersang → Wasserburg am Inn → Badensham → Gars am Inn

Au bei Bad Aibling → Bad Fellbach → Raubling → Neubeuern → Eggenstätt → Hösingwang → Amersang → Wasserburg am Inn → Badensham → Gars am Inn

Au bei Bad Aibling → Bad Fellbach → Raubling → Neubeuern → Eggenstätt → Hösingwang → Amersang → Wasserburg am Inn → Badensham → Gars am Inn

Au bei Bad Aibling → Bad Fellbach → Raubling → Neubeuern → Eggenstätt → Hösingwang → Amersang → Wasserburg am Inn → Badensham → Gars am Inn

Au bei Bad Aibling → Bad Fellbach → Raubling → Neubeuern → Eggenstätt → Hösingwang → Amersang → Wasserburg am Inn → Badensham → Gars am Inn

Au bei Bad Aibling → Bad Fellbach → Raubling → Neubeuern → Eggenstätt → Hösingwang → Amersang → Wasserburg am Inn → Badensham → Gars am Inn

Au bei Bad Aibling → Bad Fellbach → Raubling → Neubeuern → Eggenstätt → Hösingwang → Amersang → Wasserburg am Inn → Badensham → Gars am Inn

Au bei Bad Aibling → Bad Fellbach → Raubling → Neubeuern → Eggenstätt → Hösingwang → Amersang → Wasserburg am Inn → Badensham → Gars am Inn

Au bei Bad Aibling → Bad Fellbach → Raubling → Neubeuern → Eggenstätt → Hösingwang → Amersang → Wasserburg am Inn → Badensham → Gars am Inn

Au bei Bad Aibling → Bad Fellbach → Raubling → Neubeuern → Eggenstätt → Hösingwang → Amersang → Wasserburg am Inn → Badensham → Gars am Inn

Au bei Bad Aibling → Bad Fellbach → Raubling → Neubeuern → Eggenstätt → Hösingwang → Amersang → Wasserburg am Inn → Badensham → Gars am Inn

Au bei Bad Aibling → Bad Fellbach → Raubling → Neubeuern → Eggenstätt → Hösingwang → Amersang → Wasserburg am Inn → Badensham → Gars am Inn

Fernradweg Bodensee-Königssee Radweg

Au bei Bad Aibling → Bad Fellbach → Raubling → Neubeuern → Eggenstätt → Hösingwang → Amersang → Wasserburg am Inn → Badensham → Gars am Inn

49 km 180 hm 260 hm

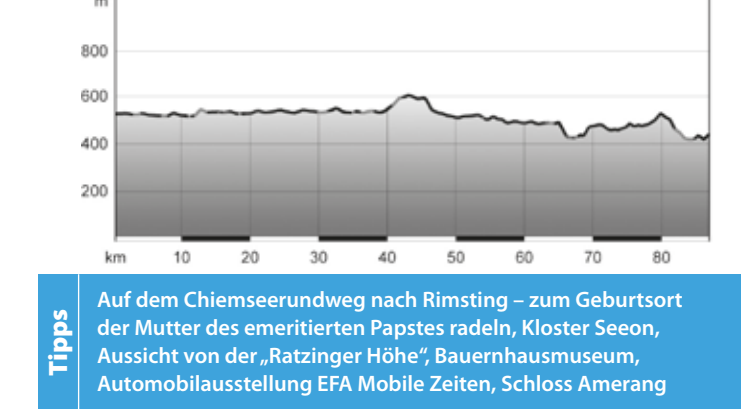
Start / Ziel Streckenort Höhenmeter

Au bei Bad Aibling → Bad Fellbach → Raubling → Neubeuern → Eggenstätt → Hösingwang → Amersang → Wasserburg am Inn → Badensham → Gars am Inn

Beschreibung: Dieser Rundweg verläuft in seiner gesamten Länge von 241 km durch die Fernregionen Inn-Salzach, Chiemgau und das Chiemsee-Alpenland. Der Bodensee führt zu den biographischen Stationen der Kindheit und Jugend des emeritierten Papstes Benedikt XVI. Die hier dargestellten Daten betreffen den Abschnitt im Chiemsee-Alpenland.

Wegbeschriftung: Der weitgehend asphaltierte Weg führt auf staubeligen und teilweise unbefestigten Abschnitten und verläuft durch ländlichen Nebenerden und auf gut befahrenen Feld- und Wäldern. Für die Befahren sind Touren- und Trekkingräder empfehlenswert.

Au bei Bad Aibling → Bad Fellbach → Raubling → Neubeuern → Eggenstätt → Hösingwang → Amersang → Wasserburg am Inn → Badensham → Gars am Inn



Au bei Bad Aibling → Bad Fellbach → Raubling → Neubeuern → Eggenstätt → Hösingwang → Amersang → Wasserburg am Inn → Badensham → Gars am Inn

Au bei Bad Aibling → Bad Fellbach → Raubling → Neubeuern → Eggenstätt → Hösingwang → Amersang → Wasserburg am Inn → Badensham → Gars am Inn

Au bei Bad Aibling → Bad Fellbach → Raubling → Neubeuern → Eggenstätt → Hösingwang → Amersang → Wasserburg am Inn → Badensham → Gars am Inn

Au bei Bad Aibling → Bad Fellbach → Raubling → Neubeuern → Eggenstätt → Hösingwang → Amersang → Wasserburg am Inn → Badensham → Gars am Inn

Au bei Bad Aibling → Bad Fellbach → Raubling → Neubeuern → Eggenstätt → Hösingwang → Amersang → Wasserburg am Inn → Badensham → Gars am Inn

Au bei Bad Aibling → Bad Fellbach → Raubling → Neubeuern → Eggenstätt → Hösingwang → Amersang → Wasserburg am Inn → Badensham → Gars am Inn

Au bei Bad Aibling → Bad Fellbach → Raubling → Neubeuern → Eggenstätt → Hösingwang → Amersang → Wasserburg am Inn → Badensham → Gars am Inn

Au bei Bad Aibling → Bad Fellbach → Raubling → Neubeuern → Eggenstätt → Hösingwang → Amersang → Wasserburg am Inn → Badensham → Gars am Inn

Au bei Bad Aibling → Bad Fellbach → Raubling → Neubeuern → Eggenstätt → Hösingwang → Amersang → Wasserburg am Inn → Badensham → Gars am Inn

Au bei Bad Aibling → Bad Fellbach → Raubling → Neubeuern → Eggenstätt → Hösingwang → Amersang → Wasserburg am Inn → Badensham → Gars am Inn

Au bei Bad Aibling → Bad Fellbach → Raubling → Neubeuern → Eggenstätt → Hösingwang → Amersang → Wasserburg am Inn → Badensham → Gars am Inn

Au bei Bad Aibling → Bad Fellbach → Raubling → Neubeuern → Eggenstätt → Hösingwang → Amersang → Wasserburg am Inn → Badensham → Gars am Inn

Au bei Bad Aibling → Bad Fellbach → Raubling → Neubeuern → Eggenstätt → Hösingwang → Amersang → Wasserburg am Inn → Badensham → Gars am Inn

Au bei Bad Aibling → Bad Fellbach → Raubling → Neubeuern → Eggenstätt → Hösingwang → Amersang → Wasserburg am Inn → Badensham → Gars am Inn

Au bei Bad Aibling → Bad Fellbach → Raubling → Neubeuern → Eggenstätt → Hösingwang → Amersang → Wasserburg am Inn → Badensham → Gars am Inn

Au bei Bad Aibling → Bad Fellbach → Raubling → Neubeuern → Eggenstätt → Hösingwang → Amersang → Wasserburg am Inn → Badensham → Gars am Inn

Au bei Bad Aibling → Bad Fellbach → Raubling → Neubeuern → Eggenstätt → Hösingwang → Amersang → Wasserburg am Inn → Badensham → Gars am Inn

Au bei Bad Aibling → Bad Fellbach → Raubling → Neubeuern → Eggenstätt → Hösingwang → Amersang → Wasserburg am Inn → Badensham → Gars am Inn

Fernradweg Bodensee-Königssee Radweg

Au bei Bad Aibling → Bad Fellbach → Raubling → Neubeuern → Eggenstätt → Hösingwang → Amersang → Wasserburg am Inn → Badensham → Gars am Inn

59 km 212 hm 265 hm

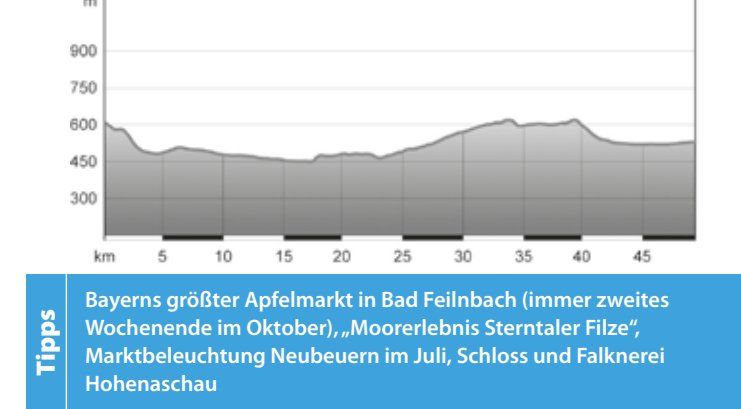
Start / Ziel Streckenort Höhenmeter

Au bei Bad Aibling → Bad Fellbach → Raubling → Neubeuern → Eggenstätt → Hösingwang → Amersang → Wasserburg am Inn → Badensham → Gars am Inn

Beschreibung: Dieser Rundweg verläuft in seiner gesamten Länge von 241 km durch die Fernregionen Inn-Salzach, Chiemgau und das Chiemsee-Alpenland. Der Bodensee führt zu den biographischen Stationen der Kindheit und Jugend des emeritierten Papstes Benedikt XVI. Die hier dargestellten Daten betreffen den Abschnitt im Chiemsee-Alpenland.

Wegbeschriftung: Der weitgehend asphaltierte Weg führt auf staubeligen und teilweise unbefestigten Abschnitten und verläuft durch ländlichen Nebenerden und auf gut befahrenen Feld- und Wäldern. Für die Befahren sind Touren- und Trekkingräder empfehlenswert.

Au bei Bad Aibling → Bad Fellbach → Raubling → Neubeuern → Eggenstätt → Hösingwang → Amersang → Wasserburg am Inn → Badensham → Gars am Inn



Au bei Bad Aibling → Bad Fellbach → Raubling → Neubeuern → Eggenstätt → Hösingwang → Amersang → Wasserburg am Inn → Badensham → Gars am Inn

Au bei Bad Aibling → Bad Fellbach → Raubling → Neubeuern → Eggenstätt → Hösingwang → Amersang → Wasserburg am Inn → Badens

